






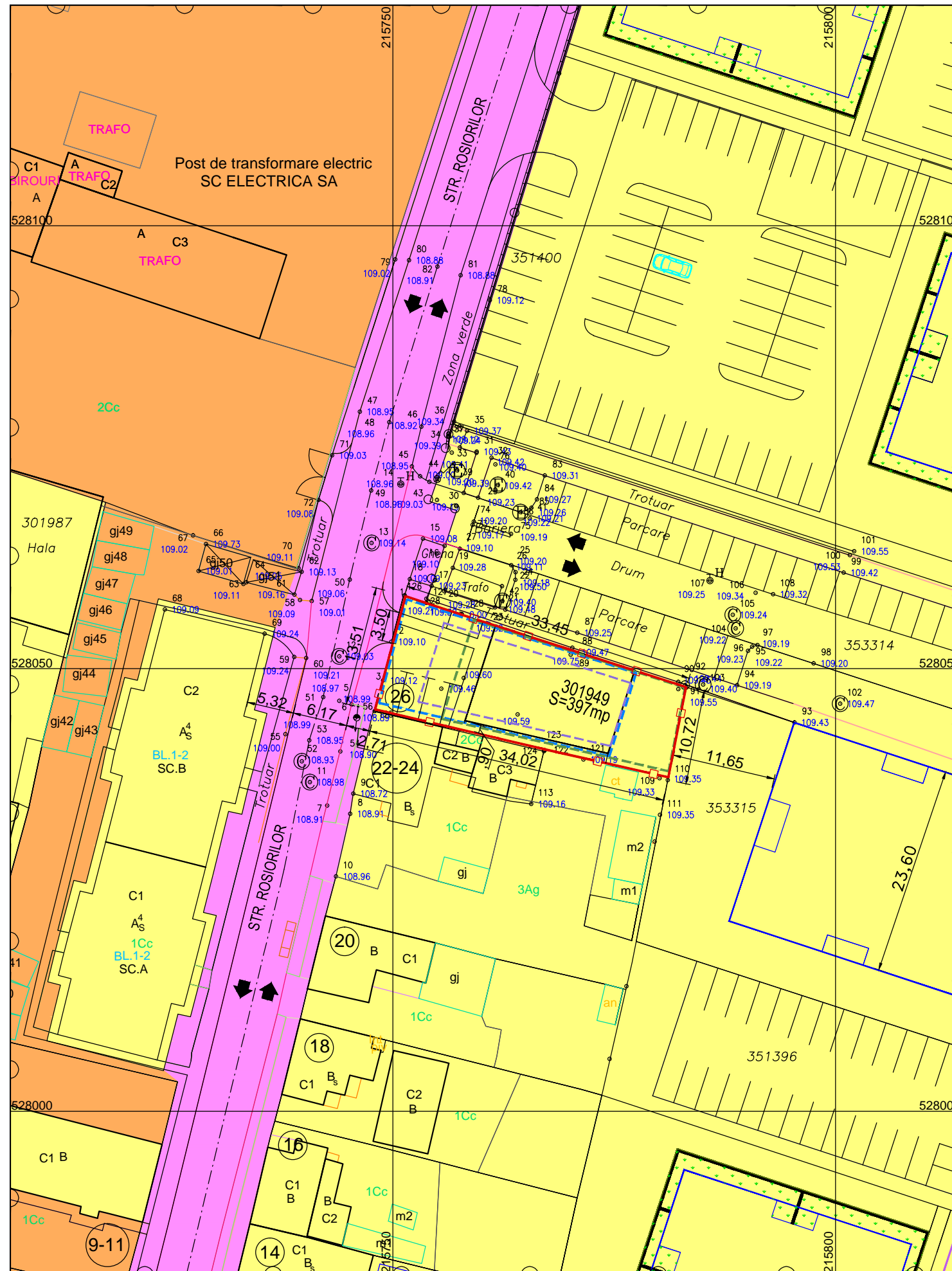
Parcela (nr.26)

Nr. Pct.	Coordonate pct.de contur		Lungimi laturi D(i,i+1)
	X [m]	Y [m]	
92	528047.907	215783.116	10.720
110	528037.387	215781.054	0.960
109	528037.614	215780.121	8.862
121	528039.710	215771.510	4.481
122	528040.769	215767.156	0.093
123	528040.791	215767.066	0.149
124	528040.643	215767.045	19.640
125	528045.177	215747.936	3.590
3	528048.638	215748.888	4.476
2	528053.020	215749.802	5.360
1	528058.172	215751.282	0.093
126	528058.260	215751.313	2.566
127	528057.407	215753.733	4.253
128	528056.079	215757.773	26.628

S(2)=406.52mp P=91.872m

LEGENDA:

-  LIMITA INCINTA PROPUNERI S = 397 mp
-  LIMITA ZONA STUDIATA S = 15.400 mp
-  DOMENIUL PRIVAT AL STATULUI, DE INTERES LOCAL
-  DOMENIUL PUBLIC AL STATULUI, DE INTERES LOCAL
-  DOMENIUL PRIVAT AL PERSONELOR FIZICE SI JURIDICE, DE INTERES LOCAL



PROIECTANT GENERAL
S.C ARHITECTONIC S.R.L.
 Sediu: Arad, Str. Oltuz nr. 119a
 C.U.I. RO23713160 O.R.C. JO2/682/2008

Beneficiar:
**DOBRITA MIHAI ION
 DOBRITA IULIA PAULA**

Pr. nr.
 115/2020

SPECIFICATIE	NUME	SEMNATURA
SEF PROIECT	arh. DORIANA BALOGH	
PROIECTAT	arh. DORIANA BALOGH	
DESENAT	arh. DORIANA BALOGH	

Scara:
 1:500

Titlu Proiect:
 ZONA MIXTA - LOCUINTE COLECTIVE
 CU SPATII COMERCIALE/SERVICII
 LA PARTER
 Mun. Arad, Str. Rosiorilor nr. 26, CF 301949 Arad

FAZA:
 P.U.Z.

Data:
 oct. 2023

PROPRIETATEA ASUPRA TERENURILOR
 CIRCULATIA JURIDICA A TERENURILOR

Plansa nr.
04 A